


PLAN PARCELLAIRE : SOUTERRAIN - CÂBLE HTA ET BT

COMMUNE : BESSIERES (31066)

SECTIONS : A

Ech : 1/ 500



ENEDIS

L'ELECTRICITE EN RESEAU

N°ENEDIS:
DF26-045838

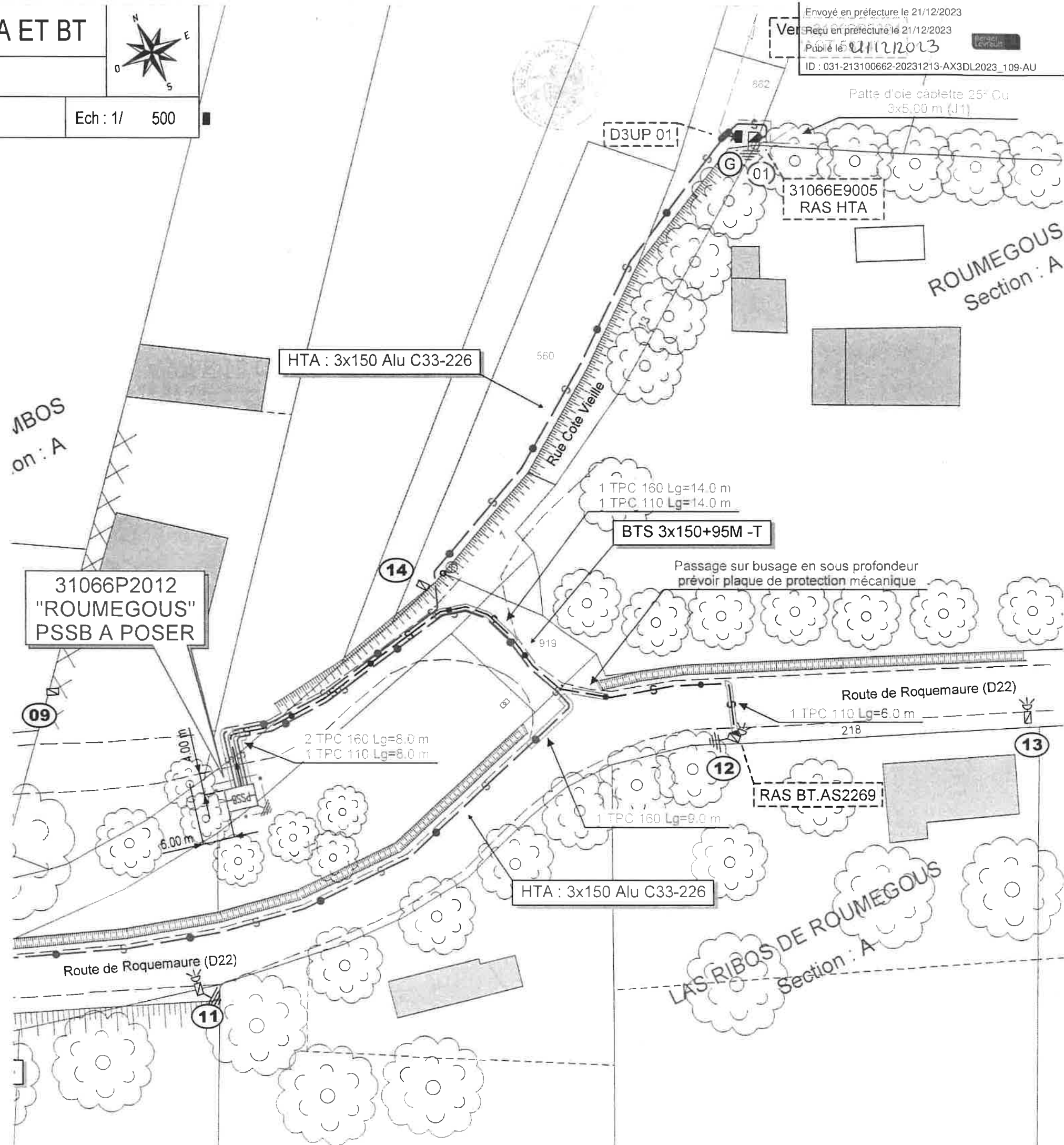
PLAN DE CONVENTION
Parcelle : 919

Indice A

Envoyé en préfecture le 21/12/2023
Reçu en préfecture le 21/12/2023
Publié le 01/12/2023
ID : 031-213100662-20231213-AX3DL2023_109-AU



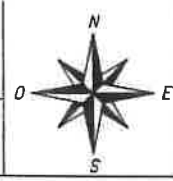
Passage sur busage en sous profondeur
prévoir plaque de protection mécanique



PLAN PARCELLAIRE : SOUTERRAIN - CÂBLE BT

COMMUNE : BESSIERES (31066)

SECTIONS : A

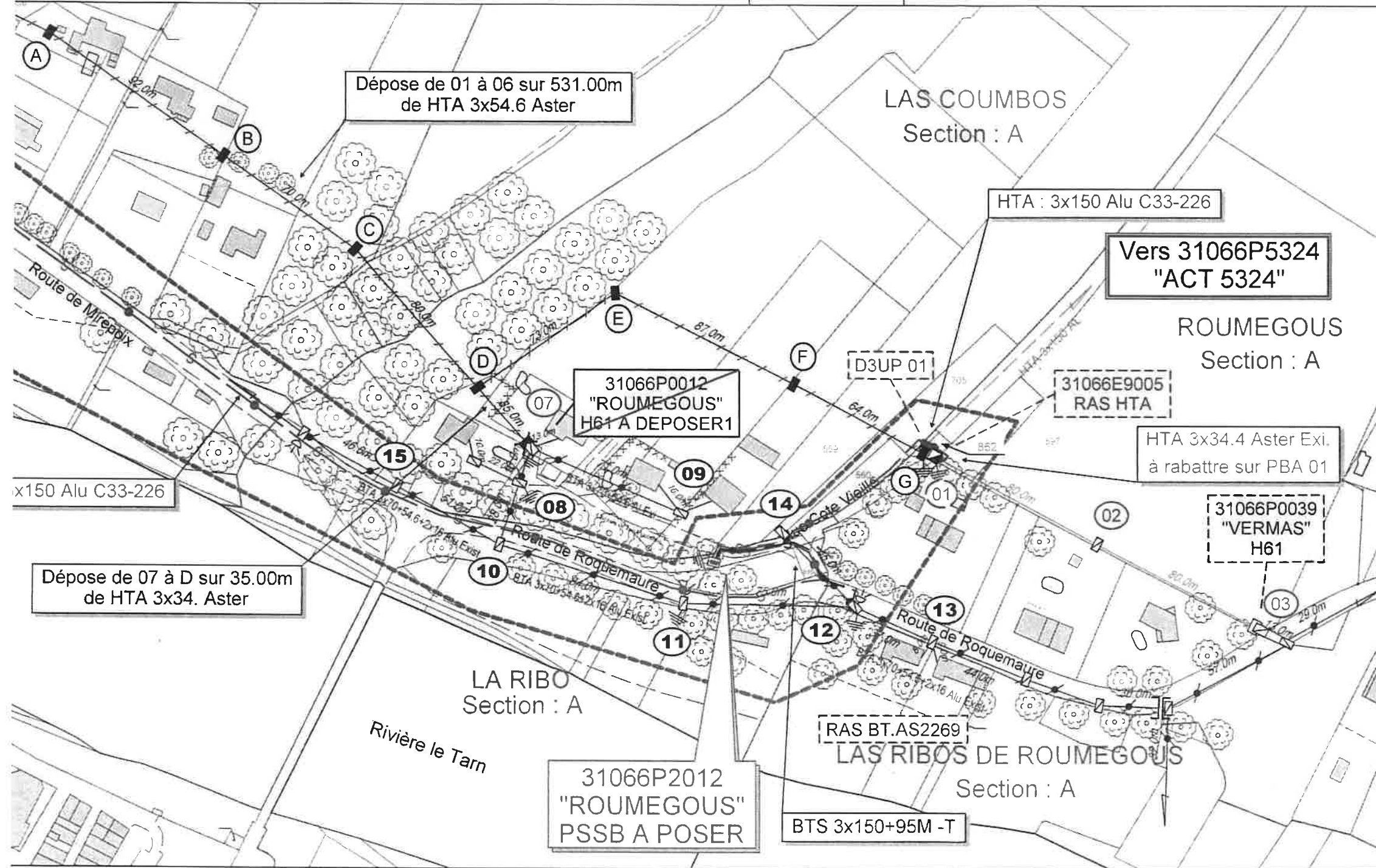


Voir 1/500e
au dos

Ech : 1/ 2000

Envoyé en préfecture le 21/12/2023
Reçu en préfecture le 21/12/2023
Publié le 21/12/2023
N° EN : 031-213100662-20231213-AXDL2023_109-AU
DF26-010000

PLAN DE CONVENTION
Parcelle : 919
Indice A



LEGENDE	
HTA Aérienne à Conserver	
HTA Aérienne à Déposer	
HTA Aérienne à Construire	
HTA Souterraine à Conserver	
HTA Souterraine à Déposer	
HTA Souterraine à Construire	
BTA Aérienne Tors à Conserver	
BTA Aérienne Tors à Déposer	
BTA Aérienne Tors à Construire	
BTA Souterraine à Conserver	
BTA Souterraine à Déposer	
BTA Souterraine à Construire	
BRT Souterrain à Conserver	
BRT Souterrain à Déposer	
BRT Souterrain à Construire	
SUPPORTS BETON BTA	
Existant	
A implanter	
A déposer	
SUPPORT BOIS	
A implanter	
BRT Aériens Existants	
2 Fils	
4 Fils	
BRT Aériens à Construire	
2 Fils	
4 Fils	

Une copie est à conserver par le propriétaire
Les autres copies sont à retourner signées

Fait à : Bessières (31066)

Le : *Mention manuscrite (BON POUR)*

Signature : *Cédric NAVE*

Le propriétaire reconnaît qu'un extrait du plan cadastral et/ou une photo lui a été remis.
Ce plan précise le tracé de la ligne électrique projetée sur les parcelles lui appartenant.
Le propriétaire autorise l'entreprise adjudicataire à pénétrer et à réaliser les travaux sur sa propriété.
Numéro téléphonique du propriétaire à contacter lors des travaux :

